



В. А. Герасимова., К. В. Демьянов

**Омск еврейский:
маршрут экскурсии**



УДК 908(571.13)
ББК 63.3(2Рос-4Омс)+63.3(29=611.215)
О57

Рецензенты:

Владимир Левин, PhD, директор Центра еврейского искусства Еврейского университета в Иерусалиме

Валентина Георгиевна Рыженко, д-р ист. наук, профессор, профессор кафедры современной отечественной истории и историографии ОмГУ им. Ф.М. Достоевского, Заслуженный работник высшей школы РФ

О57 Герасимова В. А., Демьянов К. В.

Омск еврейский: маршрут экскурсии. / В. А. Герасимова, К. В. Демьянов. – Омск: Издательский центр КАН, 2019. – 36 с.

ISBN 978-5-9931-0291-7

Данная брошюра представляет собой описание оригинального авторского экскурсионного маршрута по «еврейским местам» города Омска. Экскурсия была апробирована в рамках программы научно-образовательного семинара «Евреи в Сибири: история и культурное наследие», проходившего 1 – 5 июля 2019 г. на базе Омского государственного университета им. Ф.М. Достоевского совместно с Центром научных работников и преподавателей иудаики в вузах «Сэфер» при финансовой поддержке Президентского гранта.

В предлагаемом издании представлены план маршрута, фотографии, дана историческая справка по каждому из затронутых объектов городского пространства. Брошюра предназначена для экскурсоводов, историков, краеведов и всех тех, кому не безразлична история евреев и города Омска.

Книга издана при поддержке «Фонда президентских грантов»

УДК 908(571.13)
ББК 63.3(2Рос-4Омс)+63.3(29=611.215)

ISBN 978-5-907156-16-6

© В. А. Герасимова, К. В. Демьянов, 2019

Предисловие

70 лет советской власти и массовая эмиграция представителей различных этнических групп серьезно повлияли на этноконфессиональную карту Омска. Нередко не только горожане, но и специалисты (историки, этнографы, культурологи, искусствоведы) ничего не знают о более чем полутора веках истории еврейского присутствия в городе. Между тем, сибирские евреи наряду с поляками, татарами, немцами являлись носителями уникальной региональной версии этнической идентичности и занимали важное место в этноконфессиональном ландшафте региона, в том числе в Омске. Современные еврейские общины Сибири ведут активную социальную и культурно-просветительскую жизнь, о которой ни горожане, ни академическое сообщество практически ничего не знают. Эта замкнутость и незнание приводит не только к изоляции этнического и религиозного сообщества в городском социуме, но и к утрате исторического и культурного наследия города.

Еврейская тематика в локальном тексте Омска практически не разработана: круг исследовательской литературы о евреях в городе ограничен несколькими научными публикациями, которые не дают полного представления о жизни еврейского сообщества в городе, но позволяют восстановить отдельные сюжеты о еврейском присутствии в Омске. Не представлены они и в музейном секторе – в этнографической части омского краеведческого музея, сформированной еще в советский период, нет экспозиции о евреях. Впрочем, эта ситуация характерна для большинства краеведческих музеев в России.

С 1 по 5 июля 2019 г. на базе Омского государственного университета им. Ф.М. Достоевского состоялся научно-образовательный семинар «Евреи в Сибири: история и культурное наследие». Организаторы семинара – Лаборатория изучения еврейской цивилизации совместно с Центром научных работников и преподавателей иудаики в вузах «Сэфер» при финансовой поддержке Президентского гранта. В семинаре приняли участие 25 слушателей из Омска, Томска, Новосибирска, Екатеринбурга, Иркутска, Улан-Удэ, Якутска и других городов.

Помимо того, что программа семинара включала в себя лекционные курсы по межэтническим отношениям, культуре евреев Сибири, эпиграфике, были проведены практическое занятие на Старо-Еврейском кладбище и пешеходная тематическая экскурсия «Еврейский Омск». Эта брошюра дает возможность всем желающим «виртуально» присоединиться к нашей экскурсии и самостоятельно пройти по предложенному маршруту, взглянуть на привычный городской ландшафт с новой стороны. Разумеется, список объектов можно пополнять, мы предлагаем лишь один из возможных вариантов. Эта экскурсия разработана специально для того, чтобы познакомить горожан с новой стороной омского этноконфессионального ландшафта. Содержание данной брошюры базируется как на уже проведенных немногочисленных исследованиях, так и на собственных изысканиях авторов.

Введение

Зачастую, жители города не имеют представления о еврейском представительстве и его важной роли в общественной жизни Омска конца XIX – начала XX вв. Горожане слышали про купчиху Шанину, но не знают, что неподалеку вел не менее прибыльную деятельность Соломон Кадыш. Они восхищаются пивзаводом Козелла на Волочаевской, но не имеют представления о том, что крупнейшим подобным предприятием был другой, несохранившийся завод Минея Мариупольского.



*Рис. 1. Минея
Яковлевич
Мариупольский*

Первые упоминания о еврейском присутствии в городе появляются в официальном делопроизводстве. Так, в представлении генерал-губернатора Западной Сибири Капцевича в Сибирский Комитет от 8 декабря 1825 года сообщалось, что в Омской области проживало 47 душ евреев мужского пола, большинство из которых занималось продажей алкогольной продукции¹. В 1836 г. состав еврейского населения региона пополнился за счет переселенцев, прибывших в Омскую область и Тобольскую губернию в рамках проекта по переселению евреев из западных областей Российской империи на плодородные сибирские земли. Впрочем, проект был свернут уже через год, и в Сибирь успели переселиться 1367 человек. Однако потомки этих переселенцев впоследствии расселились по всей территории Западной Сибири, многие из них занимались хлебопашеством². Административный статус (столица Акмолинской области и Западносибирского генерал-губернаторства, а после – Степного генерал-губернаторства) и стратегическое пограничное положение Омска существенно затрудняли поселение в городе, численность еврейского населения здесь росла медленно. Так, в 1874 г. в городе числилось 86 еврейских семей, причем большинство составляли семьи бывших солдат³. По переписи 1897 г. в Омске официально проживало 1138 евреев, а уже

¹ ГИАОО. Ф. 3. Оп. 1. Д. 365. Л. 238-240 об.

² Подробнее о проекте переселения евреев в Сибирь см. Баркуцкий И. В. Переселение евреев в Сибирь в 1835–37 годах и его ближайшие последствия // Евреи в социокультурном пространстве Тюмени и региона: к 100-летию городской синагоги: Матер. науч.-практ. конф. Тюмень: Изд-во Тюменского гос. ун-та, 2013. С. 25–34.

³ ГИАОО. Ф. 3. Оп. 8. Д. 11887. Л. 62.

в 1915 г. их численность увеличилась до 4158 человек. Можно было бы предположить, что такой рост еврейского населения был связан с наплывом еврейских беженцев в период Первой мировой войны, однако в город, по состоянию на 25 ноября 1915 г., в качестве беженцев прибыло лишь 419 евреев⁴. Быстрый рост еврейского населения отражал быстрый рост самого города, и количество евреев в Омске никогда не превышало 3 % от общего числа жителей⁵.

Здания и прочие объекты, тем или иным образом связанные с евреями, встречаются в разных уголках города. Тем не менее, можно говорить о наличии своеобразного «еврейского квартала», где омские евреи длительное время жили достаточно компактно. Газета «Омский вестник» в 1914 г. сообщала о том, что вся улица Слободская была заселена евреями⁶. Любопытно, что до 1898 г. улица Слободская носила другое название – Кагальная, что указывало на характер ее населения («кагал» - орган еврейского общинного самоуправления)⁷. На расселение евреев в городе, безусловно, влияло расположение обоих иудейских молитвенных домов, построенных в третьей четверти XIX в. в непосредственной близости друг от друга по улице Семинарской (ныне ул. Маршала Жукова). Именно поэтому, говоря об омском еврействе, неизбежно приходится обращаться к участку в границах современных улиц Почтовой – Маршала Жукова – Пранова – Куйбышева. Это территория Слободского, или же Новослободского форштадта, которая стала местом традиционного расселения евреев в Омске. Помимо молитвенных домов, тут находятся жилые дома с характерной еврейской символикой в виде звезд Давида. В дореволюционный период Новослободский форштадт населяли представители разных этнических и конфессиональных групп, а по соседству располагались и мечеть, и две синагоги, и молельный дом молокан. Евреи были органичной частью многообразного городского социума Омска.

Однако наше путешествие по истории евреев в Омске стоит начинать с самого центра города, оттуда, где в начале XVIII в. была заложена первая крепость и где в начале XX в. сосредоточилась общественно-политическая жизнь города.

⁴ Бюллетень о движении беженцев // ГИАОО Ф. 172. Оп. 1. Д. 297. Л. 64.

⁵ В сравнении с Омском в соседних западносибирских городах – Тобольске, Томске, Каинске (ныне г. Куйбышев) и Мариинске доля еврейского населения была выше. Подробнее о колебании численности еврейского населения в Западной Сибири см. Гончаров Ю.М. Еврейские общины Западной Сибири (XIX – начало XX вв.). Барнаул: «Азбука», 2013. С. 26-42.

⁶ Омский вестник. 1914. 22 июля.

⁷ Улицы города Омска. Омск, 2008. С. 97.

Здание Городской Думы (1897, 1905) – Думская, 1



Рис. 2. Здание Городской Думы

Здание Городской Думы было построено в 1897 г., в 1907 г. в пристройке к зданию открылась общественная библиотека им. А.С. Пушкина. Сейчас в здании располагается Омский городской совет. Удивительно, но здание Городской Думы имеет прямое отношение к теме еврейского присутствия в Омске. Речь идет не только о том, что здесь вершились судьбы еврейского населения города и даже не о том, что евреи принимали участие в работе Городской думы. Архитектором здания был человек, напрямую связанный с еврейской общиной города – Моисей Израилевич Шухман. Выпускник Петербургского института гражданских инженеров, М.И. Шухман совместно с Н.Е. Вараксиным подготовил проект здания Думы. Во многих публикациях Шухман упоминается в качестве инженера, а не архитектора, поскольку официально он вступил в должность архитектора Акмолинской области только через год, в 1898 г. За 9 лет службы в этой должности Шухман спроектировал здания Госбанка, Контрольной палаты и несколько несохранившихся до нашего времени зданий, принимал участие в строительстве Архиерейского дома, главного корпуса Общины Казанской Божией Матери, бесплатно составлял проекты и сметы для



*Рис. 3. Моисей
Израилович Шухман*

строительства церквей и школ⁸. При этом стоит отметить, что фигура еврея-архитектора вовсе не была необычным явлением для Сибири. В Томске в 1905-1911 г. должность городского архитектора занимал выпускник Императорской академии художеств Товий Лазаревич Фишель.

Евреи не только строили, но были гласными (т.е. выборными членами) Городской Думы. Согласно городовому уложению 1892 г., евреям на уровне общеимперского законодательства было запрещено избираться гласными городских дум, они могли лишь назначаться губернатором в случае, если их кандидатуры отвечали общим требованиям (наличие недвижимого имущества, минимум два года проживания в городе). Среди гласных Омской городской думы в 1910-х гг. были адвокат Абрам Соломонович Кабалкин и купец Миней Яковлевич Мариупольский.

Дом А.С. Кабалкина станет следующей «остановкой» в рамках нашей экскурсии.

Особняк семьи Кабалкиных (1911) – Думская, 3

Дом был построен в 1911 г. неподалеку от Городской Думы и принадлежал одному из членов «многочисленной, состоятельной и известной в городе семьи» (С. Черноок), присяжному поверенному Александру Соломоновичу Кабалкину. Вероятно, в этом же доме проживал и родной брат владельца – Абрам Соломонович, который, будучи избранным гласным Городской Думы, имел возможность быстро и без хлопот добираться на заседания.

К сожалению, в настоящее время не установлено, как семья Кабалкиных оказалась в Омске, известно лишь несколько фактов из семейной биографии. Так, на Старо-еврейском кладбище похоронен Соломон Ильич Кабалкин (ум. 28 июля 1908 г. в воз-

⁸ Гайдук О. С. Гражданский инженер М. И. Шухман (Факты биографии. Послужной список) // Декабрьские диалоги: материалы науч. конф. памяти Ф. В. Мелехина. Омск, 2004. Вып. 6. С. 132-135, 359; Девятырлова И. Г. Шухман Моисей Израилович // Омский некрополь. Омск, 2005. С. 137

расте 80 лет), предположительно глава семейства Кабалкиных. А в 1893 г. в списке евреев, имеющих право проживать в городе, значится сам Абрам Соломонович Кабалкин⁹. В семье было трое братьев Александр, Абрам и Иосиф. Александр и Абрам окончили юридический факультет Казанского университета, младший брат Иосиф, получил диплом инженера в Петербурге. Их сестра, Сара Соломоновна, стала зубным врачом.

В доме на Думской семья Кабалкиных не только жила, но и работала. Так, хозяин, Александр Соломонович, принимал своих клиентов по юридическим вопросам, а на первом этаже вели прием врачи – сестра хозяина дома Сара Соломоновна и их двоюродный брат – Николай Прокопьевич Кабалкин. Привычный ход жизни семьи Кабалкиных прервался в годы Гражданской войны. После отступления из города Колчака в ноябре 1919 г., хозяева были вынуждены переехать в Харбин. В 1920-1921 гг. в особняке располагался кабинет полномочного представителя Всероссийской Чрезвычайной Комиссии по борьбе с контрреволюцией и саботажем (ВЧК) по Сибири И.П. Павлуновского. Его сменили райкомы РКП(б) и РЛКСМ 2-го района города. С 1931 до конца 1970-х гг. дом Кабалкиных использовали под коммунальные квартиры для актеров Омского драматического театра. В 1980-е гг. в здании размещался Дом народного творчества профсоюзов. А с 1994 г. особняк отдан государственному областному художественному музею «Либеров-центр»¹⁰. В настоящее время в музее действует постоянная экспозиция работ омского художника А.Н. Либерова, в фондах музея хранятся произведения живописи и графики, архивные материалы, детские рисунки. Музей выполняет функцию выставочной площадки и семейного образовательного центра.



*Рис. 4. Особняк семьи Кабалкиных.
Фото Б. Мусихин, 1982 г.*

⁹ ГИАОО. Ф. 14. Оп. 1. Д. 894. Л. 9.

¹⁰ Черноок С. Дом А.С. Кабалкина // Элитная недвижимость в Омске. 2007. № 2. С. 70-72. См. также: Особняк Кабалкиных: история и архитектура // Либеров-центр. URL: http://liberov-center.ru/?page_id=4841 (дата обращения: 12.07.2019).

Доходный дом С.И. Кадыша (1912) – Думская, 5



*Рис. 5. Доходный дом С.И. Кадыша.
Фото из альбома городских видов М.И. Фрумгарца, 1936 г.*



Рис. 6. Доходный дом С.И. Кадыша (современный вид)

Доходные дома т.е. многоквартирные дома, в которых жилье предназначалось для сдачи в аренду располагались в разных районах Омска. Владели доходными домами и омские евреи. В 1912 г. архитектор М.И. Шухман по заказу Соломона Кадыша спроектировал дом по улице Думская, 5 в стиле модерн.

«Шумм» (так записал непривычное еврейское имя делопроизводитель в аттестате) Кадыш, сын отставного рядового вероисповедания иудейского Иуды Кадыша, родился в 1873 г.¹¹ В 1890 г. он был зачислен «своекоштным пансионером» в Омское низшее механико-техническое училище по прошению отца. Плата за обучение составляла 250 рублей в год¹². В 1893 г. из училища аттестат забирает выпускник с более благозвучным для русскоязычного окружения именем Соломон Кадыш, ставший известным под этим именем. Спустя почти 20 лет, в 1912 г. успешный предприниматель Соломон Иудович Кадыш построил доходный дом недалеко от здания Городской думы, наняв для этого одного из ведущих архитекторов города. С. Кадыш вел активную общественно-политическую деятельность как на общегородском уровне, так и внутри еврейской общины: в 1917 г. он был заместителем городского главы, в январе 1919 г. был избран в члены Национального совета еврейских общин Сибири и Урала от Омска¹³.

Судьба Соломона Кадыша после 1919 г. плохо известна – он эмигрировал с семьей в Харбин, откуда его сын Владимир вернулся в Советскую Россию в 1933 г., а в 1937 г. оказался репрессирован (освобожден в 1945 г.). О судьбе дома тоже известно немного: в 1919 г. в здании располагалась резиденция командующего английскими войсками генерала Нокса. В настоящее время здание стало частью современного гостиничного комплекса и частично утратило свой исторический облик.

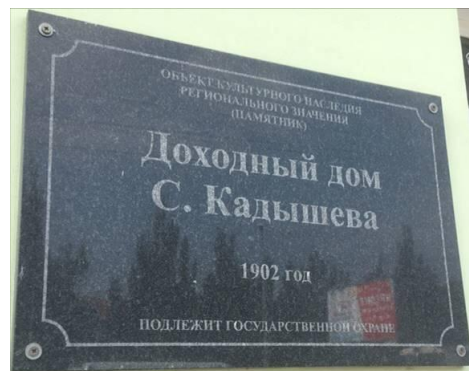


Рис 7. Мемориальная табличка на доходном доме С.И. Кадыша

¹¹ ГИАОО. Ф. 43. Оп. 1. Д. 764. Л. 1.

¹² Весь Омск: справочник-указатель на 1913 г. Омск, 1913. С. 33.

¹³ Бюллетень съезда еврейских общин Сибири и Урала. № 3. 17 января 1919 г. С. 7.

Глава семьи Кадыш, отставной солдат Иуда Кадыш был известен омичам как владелец собственного фотографического ателье по улице Томской (ныне ул. Лермонтова). В фондах омского краеведческого музея хранятся фотографии на фирменных паспорту «И. Кадыш». По стопам отца пошел второй сын Иуды Кадыша – Исай. Он открыл собственное фотоателье в Тюмени и стал одним из первых мастеров, работавших в технике фотоколлажа. На Старо-еврейском кладбище в Омске сохранились надгробия Иуды и Исаия Кадыш, скончавшихся в 1908 г. и 1912 г., соответственно.

Соломон Кадыш был яркой фигурой в жизни Омска, на его доходном доме установлена мемориальная табличка, согласно которой здание является объектом культурного наследия регионального значения. Правда фамилия первого владельца дома по непонятным причинам написана с ошибкой: вместо «Кадыш» значится русифицированная фамилия «Кадышев».

Улица Томская – Лермонтовская с 1914 г.

Уже сам факт прогулки по улице Лермонтова может считаться погружением в еврейскую историю Омска. Наш маршрут пройдет от дома братьев Колмаковых, через синагогу и до городской аптеки (дома Лейбовича). Изначально улица называлась Томской, и когда в 1914 г. городские власти решили её переименовать, горожане обратились к ним с коллективным ходатайством о сохранении за ней прежнего названия¹⁴. Среди подписантов оказался и известный нам Соломон Кадыш и целый ряд других состоятельных евреев, проживавших на этой улице: М. Куперштейн, Л. Клейнер, Н. Гутермахер, М. Гольцман, Л. Лейфер, С. Гинзбург и другие. Несмотря на внушительное представительство и последовательную аргументацию, в том числе и апелляцию к значению Томска как культурно-просветительского центра, просителям не удалось достичь своей цели, и улица была переименована в Лермонтовскую, а затем Лермонтова.

¹⁴ Материалы по ходатайству домовладельцев и жителей Томской улицы и переименовании названной улицы в Лермонтовскую // ГИАОО. Ф. 172. Оп. 1. Д. 253. 5 л.

Дом братьев Колмаковых (1901) – Лермонтова, 27

На первый взгляд это здание не имеет никакого отношения к еврейской истории города, подтверждает это и табличка «Дом братьев Колмаковых». Биография купцов Колмаковых никак с евреями не связана. Крупнейшие западносибирские промышленники, они были христианами по вероисповеданию. Ничего еврейского в облике дома не видят и омские историки-культурологи, характеризуя его стиль как «образец здания периода эклектики, выполненного в кирпичном стиле с элементами редкой для частных зданий русской стилизации»¹⁵.

Однако есть и другое мнение. Председатель еврейской городской общественной организации «Шалом XXI век» Я.Г. Бирлянт в совместной статье с профессором ОмГПУ Н.К. Козловой называют этот дом «еврейским особняком старого Омска»¹⁶. Аргументами в пользу еврейского происхождения дома может стать не только его декор в виде звезд Давида на боковых фасадах, но и личности архитектора и первого владельца дома – архитектором стал известный нам М.И. Шухман, а заказчиком – М. Гольцман (один из подписчиков прошения о переименовании улицы Томской в Лермонтовскую).

Позже дом был выкуплен братьями Колмаковыми, увековеченными на мемориальной табличке. В 1910-х гг. в здании размещалось Омское отделение Московского сельскохозяйственного общества, в числе членов которых, кстати, тоже состояла целая плеяда видных горожан-иудеев: промышленник М.Я. Мариупольский, строительный подрядчик М.М. Зильберт, доктор В.Е. Клячкин, зубной врач А.С. Перах, редактор газеты «Омский вестник» И.М. Познер и другие¹⁷.

¹⁵ Миненко Н.А., Рыженко В.Г. Из XVIII века – в век XXI: История Омска. Историко-художественное иллюстрированное издание. СПб.: Изд-во «Русь. Санкт-Петербург», 2006. С.

¹⁶ Бирлянт Я.Г., Козлова Н.К. Слои еврейской городской культуры в омском городском пространстве // Евреи в Сибири и на Дальнем Востоке: история и современность: сборник материалов VIII региональной научно-практической конференции (19-20 ноября 2007 г.). Красноярск, 2007. С. 231.

¹⁷ Книга именных списков членов общества с указанием даты вступления в члены и членских взносов за 1910-1916 гг. // ГИАОО. Ф. 119. Оп. 2. Д. 1.



Рис. 8. Дом братьев Колмаковых



*Рис. 9. Дом братьев Колмаковых
(фрагмент бокового фасада)*

Старая синагога (XIX-XX вв.) – Маршала Жукова, 53




Рис. 10. Старая синагога. Открытка нач. XX в.

Сердцем еврейской религиозной жизни любого города является место коллективной молитвы – синагога. Синагоги или молитвенные дома. Разница терминологии продиктована законодательством Российской империи, а не внутренними различиями, наименование зависело от численности еврейского населения в городе: если в нем проживало от 30 до 80 еврейских семей, здание называлось «молитвенным домом», если более 80 – «синагогой»¹⁸. Поскольку первыми официально получившими разрешение на проживание в городе евреями были николаевские солдаты, местные историки пришли к выводу, что и первая синагога должна была именоваться солдатской. В действительности мы не находим в источниках прямого подтверждения тому, что первая синагога называлась солдатской, хотя среди ее прихожан действительно были и солдаты. Известно, что здание синагоги было построено в 1859 г. – об этом упоминается в прошении о строительстве другой синагоги, речь о которой пойдет ниже. Во всяком случае, в кратком статистическом описании Омска

¹⁸ Подробнее о наименовании еврейских религиозных зданий и российском имперском контексте см. Levin V. The Legal History of Synagogues of Volhynia // Synagogues in Volhynia. Vol. 1. / S. Kravtsov, V. Levin. Jerusalem: The Center of Jewish Art; The Hebrew University of Jerusalem; The Zalman Shazar Center. P. 21-57.

за 1862 г. один молитвенный дом уже значился¹⁹. Здание действующей ныне синагоги претерпело серьезные изменения, но именно оно и официально, и в обиходе омских евреев носило название «Старая синагога». 29 октября 1935 г. постановлением Президиума Омского областного исполнительного комитета совета рабочих, крестьянских и солдатских депутатов синагога была «ликвидирована», а здание передано в ведение городского совета²⁰. До возвращения здания еврейской общине в 1992 г. в нем размещался Дом санитарного просвещения.

Синагога пережила несколько пожаров, последний из которых произошел в 1994 г. и потребовал значительных усилий общины по ее ремонту в 1995-1996 гг. (особенно пострадала крыша)²¹. Здание Старой синагоги поставлено на учет как памятник архитектуры регионального значения.



Рис. 11. Синагога (современный вид)

¹⁹ Из истории Омска (1716-1917). Очерки, документы, материалы / Сост. Е.Н. Евсеев, М.А. Плетнева, О.К. Сосненко. Омск, 1967. С. 142.

²⁰ ГИАОО. Ф.Р-1535. Оп. 1. Д. 10. Л. 148.

²¹ Михаил Бейзер, Синагоги СНГ в прошлом и настоящем Москва-Иерусалим, Мосты Культуры – Гешарим, 2002), 105-107.

Здание еврейского училища – Почтовая, 33

Образование является наиболее распространённым механизмом передачи традиции. У евреев первой ступенью в познании жизни становился хедер – начальная религиозная школа для мальчиков. До начала XX в. эта форма начального религиозного образования была распространена и среди омских евреев. По данным первой всероссийской переписи населения 1897 г., уровень грамотности омских евреев был самым высоким в сравнении с другими конфессиональными группами горожан: 65,6 % и 44,8 % евреев, мужчин и женщин соответственно, умели читать и писать на русском языке; следующими в списке по убыванию уровня грамотности шли протестанты, католики, старообрядцы, православные и магометане²². Кроме хедеров, евреи обучались в разных учебных заведениях города, и обеспечить для них преподавание еврейской религии в таких условиях было непросто. Так, еврейский Закон Божий с 1901 г. преподавали в женской гимназии имени почетных граждан Поповых и в мужской гимназии. Для этого родители оплачивали дополнительные занятия с раввином, который приходил к своим ученикам в гимназию в установленные дни. 21 октября 1901 г. состоялось торжественное открытие собственного еврейского начального училища в Омске. По уровню образования оно приравнивалось к приходской школе. Первоначально здание было одноэтажным, однако быстро пришло в негодность и уже 2 января 1916 г. состоялось открытие двухэтажного здания училища. Было ли здание перестроено или построено заново, в настоящее время неизвестно. Открытие училища сопровождалось крупной внутриобщинной ссорой, действующими лицами которой стали уже известные нам персонажи – семья Кадыш²³. Строительство первого здания училища курировал Иуда Кадыш, а второго – его сын Соломон Кадыш. Часть общины посчитала необходимым отметить заслуги Иуда Кадыша, поместив его портрет в стенах училища. Однако это предложение вызвало бурные споры, растянувшиеся на целый год: другая часть общины вовсе не разде-

²² Первая всеобщая перепись населения Российской Империи. 1897. LXXXI. Акмолинская область. Издание Статистического комитета Министерства Внутренних Дел. С. VIII.

²³ Сулимов В. Евреи в школах Западной Сибири. Конец XIX – начало XX века. Тобольск, 2017. С. 29.

ляла мнения о ценности вклада Иуды Кадыша, заработавшего, по мнению «интеллигентных евреев», состояние на занятии неблаговидным делом – ростовщичеством. После долгих споров и проверки репутации Кадыша в полиции, разрешение на размещение портрета было получено. Советская власть, установленная в городе в ноябре 1919 г., распорядилась преобразовать еврейское училище в советскую еврейскую школу 1-й ступени № 72 под контролем еврейской секции губернского отдела народного образования²⁴. Разумеется, религиозные предметы были исключены из учебного плана школы – в новых условиях еврейским мальчикам и девочкам предстояло строить великое социалистическое будущее. Впрочем, уже в 1922 г. школа была закрыта. Здание училища сохранилось в том же виде, в каком было построено, за исключением утраченной в результате пожара башенки. Есть еврейская школа и в современном Омске, правда расположена она в новом современном здании на Зеленом острове по адресу ул. 6-я Северная, 2. В учебной программе этой школы наряду с общеобразовательными предметами присутствуют еврейская традиция и иврит.



Рис. 12. Здание еврейского училища (современный вид)

²⁴ ГИАОО. Ф. Р-318. Оп. 1. Д. 359. Л. 3 об.-4.

Дом Лейбовича (1902) – Лермонтова, 39

Неподалеку от синагоги и училища находится один из немногих сохранившихся образцов деревянной архитектуры начала XX в. – жилой дом с аптекой, принадлежавший Абраму Исааковичу Лейбовичу. Сравнение современной и старой фотографии дает нам основание полагать, что здание удалось сохранить практически в первоизданном виде. И, пожалуй, самое удивительное, что не изменилось и его назначение – здесь по-прежнему располагается аптека. О ее владельце пока известно немного: помимо аптекарского дела Абрам Исаакович был активно вовлечен в национальную еврейскую жизнь города. Так в 1903 г. он возглавлял в Омске сионистский кружок «Мевассерес Цион» («Предвестница Сиона»), распространявший среди омских евреев идеи создания национального очага в Палестине. Однако кружку не суждено было просуществовать долго – он попал в поле зрения жандармов, и его деятельность была свернута в 1903 г.²⁵



*Рис. 13. Аптека и жилой дом А.И. Лейбовича.
Архив В.И. Кочедамова, 1961 г.*

²⁵ ГИАОО. Ф. 14. Оп. 1. Д. 1136. Л. 8-9.



*Рис. 14. Аптека и жилой дом А.И. Лейбовича
(современный вид)*

Новая синагога – пустырь за памятником Г.К. Жукову

В нескольких шагах от дома Лейбовича есть пустырь, к которому примыкает площадка с памятником маршалу Жукову. На этом месте до конца 1970-х гг. стояла вторая синагога омских евреев, называвшаяся «Новой». Первое здание было, очевидно, построено в 1874 г. Об обстоятельствах его строительства сохранился архивный документ – прошение омского 2-й гильдии купца М. Хаймовича о разрешении построить на приобретенной им земле новую синагогу. В документе отмечалось, что в городе имелась также старая синагога, построенная в 1859 г. Любопытно, что упоминание старой синагоги обычно приводит местных исследователей к выводу, что новая была построена взамен старой. По всей вероятности, это было не так. На карте города от 1879 г. отмечены оба иудейских молитвенных дома –

Старый и Новый. Под этими названиями они и были известны до 1935 г. В 1895 г. в здании одной из синагог произошло возгорание от поминальной свечи, что привело к серьезному пожару. До сих пор не было установлено, какое из зданий тогда пострадало. Однако последние исследования специалистов Центра еврейского искусства Еврейского университета Анны Березиной и Владимира Левина показали, что горела именно новая синагога. Пожар был настолько серьезным, что здание претерпело несколько серьезных архитектурных изменений. Разница визуально была так велика, что это давало основание определять одно и то же здание, снятое в разное время, как два разных. Израильские специалисты полагают, что здание старой синагоги также подвергалось перестройке до революции, но даты ее неизвестны.



*Рис. 15. Новая синагога.
Фото И. Кесслера. 1880-е гг.*

Новая синагога была действующей вплоть до конца 1970-х гг. за исключением периода примерно с 1939 по 1946 гг., когда здание использовалось как заводское общежитие. Однако уже в 1946 г. иудейская община вернулась в него. В конце 1940-х – 1950-е гг. в здании синагоги в осенние праздники собиралось до 1200 верующих²⁶. Численность религиозной общины с течением времени сокращалась, а здание ветшало. В конце 1970-х здание синагоги сгорело. С утратой единственного официального места коллективной молитвы началось зарождение мифа об угасании иудейской религиозной жизни города. Это не совсем соответствовало действительности: иудеи оставались частью многоконфессионального ландшафта города, но лишь стали менее заметны для глаза обывателя. Жизнь общины переместилась в сторожку при сгоревшей синагоге. Именно там общину обнаружил еврейский путешественник Шимон Янтовский в первой половине 1980-х²⁷. В 1986 г. иудейская религиозная община Омска приобрела в качестве молитвенного здания жилой дом по адресу ул. Красных Зорь, 51. Это последнее здание, к сожалению, не сохранилось, а в 1992 г., как сказано выше, община получила здание Старой синагоги.



Рис. 17. Новая синагога.

²⁶ См. многочисленные отчеты уполномоченного Совета по делам религиозных культов: ГИАОО. Ф.Р-2603. Оп. 1.

²⁷ Янтовский Ш. Судьбы еврейских общин и их синагог СССР, 1976-1987: очерки и ил. Иерусалим: Маханаим, 2003. С. 152.



*Рис. 18. Новая синагога накануне пожара.
Фото Ю. Микшта, 1978 г.*

**Доходный дом Н. Гутермахера и Ф. Лермана -
ул. 10 лет Октября, д. 44/ул. 30 лет ВЛКСМ, д. 47.**

В начале 1900-х два компаньона товарищества «Гутермахер и Ко» Н.А. Гутермахер и Ф.Я. Лерман построили свой доходный дом. Товарищество было одним из крупнейших коммерсантов на омском рынке: торговали лесом, мукой, фруктами, кожей²⁸. В период Гражданской войны в доме располагался штаб французской миссии. Сохранился снимок, на котором запечатлен французский генерал Жанен, живший на втором этаже этого дома. В советский период в бывшем доходном доме располагался Куйбышевский райисполком – районный орган административного управления. Здание является памятником регионального значения. В 2016 г. оно было выставлено на торги. В настоящее время в нем среди прочего располагается ночной клуб.

²⁸ Киселев А.Г. Миней Мариупольский и другие (50 омских капиталистов). Омск: МИП; «Литер», 1995. С. 29.



*Рис. 19. Французский генерал Жанен на балконе доходного дома
Н. Гутермахера и Ф. Лермана
(Из коллекции Центра изучения истории Гражданской войны)*



*Рис. 20. Куйбышевский райисполком в бывшем доходном доме
Н. Гутермахера и Ф. Лермана*

Дом семьи Фишелевых – 30 лет ВЛКСМ, 41

Через дорогу от каменного доходного дома Гутермахера и Лермана доживает свой век розовый дом с голубыми резными наличниками и ставнями, построенный, очевидно до 1917 г. (точная дата постройки неизвестна). Наличники на доме украшены звездами Давида. И это не случайность. В этом доме проживала семья Фишелевых, потомков ссыльных евреев из Виленской губернии. Фишелевы приехали в Омск из с. Казаткуль Каинского уезда Томской губернии и содержали собственный кожевенный завод. Глава семьи, построивший дом, Рувим Фишелев, был не только предпринимателем, но и талантливым мемуаристом. Он оставил дневниковые записи о военной службе и пребывании в австрийском плену в годы Первой мировой войны²⁹. Впоследствии семья переехала в Свердловск (ныне Екатеринбург). В семейном архиве Владимира Фишелева, внука Рувима Фишелева, сохранилось фото 1974 г., где отчетливо видно, что с тех пор сам дом мало изменился, чего не скажешь о его окружении. Прежде рядом с домом Фишелевых располагался дом их родственников, семьи Двойшес, однако при проведении работ по расширению улицы 10 лет Октября он был снесен.



Рис. 21. Дом семьи Фишелевых. Фото из семейного архива, 1974 г.

²⁹ См. Дневник рядового солдата Великой войны / Предисл. В. Фишелева. URL: http://rusasww1.ru/view_post.php?id=281 (дата обращения 31.07.2019).




Рис. 22. Дом семьи Фишелевых (современный вид)

Жилой дом со «звездами Давида» – 10 лет Октября, 60



Рис. 23. Дом со звездами Давида (владелец неизвестен)



Рис. 24. Плитка со звездой Давида, найденная при реставрации дома по ул. Ленина



Рис. 25. Этикетка от пива завода С.Ф. Чистякова, г. Омск



Рис. 26. Афиша городского театра, нач. XX в. (фрагмент, копия Центра изучения истории Гражданской войны)

Наиболее ярким примером «еврейского» в Омске является, безусловно, весьма распространенный в архитектуре города символ «маген Давид». «Щит Давида», или в обиходе «звезда Давида» встречается и на резных наличниках деревянных домов, и на каменных строениях. К сожалению, далеко не всегда удастся установить достоверно причину появления этого символа в элементах архитектуры, равно как и установить имя владельца здания. А главное – инициатора и мастера. Такова и судьба дома, расположенного по современному адресу 10 лет Октября, 60. До сих пор мы ничего не знаем ни о строителях дома, его первом владельце и других жителях. Дом располагается прямо возле оживленной магистрали, и его может постигнуть судьба многих других жилых зданий начала XX в. Пока лишь о еврейском происхождении дома говорят только резные звезды Давиды в декоре фасада.

Чаще всего найти звезду Давида можно в украшении надгробий на старом еврейском кладбище, расположенного на правом берегу Оми. Встречается

данный символ не только в дореволюционной архитектуре Омска, но и в куда более неожиданных местах. Например, продукция пивоваренного завода С.Ф. Чистякова, выходца из уральских крестьян, с евреями не связанного, выходила с этикеткой, на которой был изображен маген Давид, посреди которого находились инициалы заводчика: «С.Ч.Ф.». Несмотря на то, что сведений, указывающих на еврейское происхождение Чистякова нет, его главными конкурентами на рынке в начале XX в. были Миней Мариупольский и Аарон Ковлер. Мог ли Чистяков подсмотреть у них данный символ для своих этикеток? Или не стоит соотносить звезду Давида исключительно с еврейской культурой? Вопрос остается открытым. Шестиконечная звезда, вероятно, использовалась в качестве универсального декора, не имея никаких этноконфессиональных коннотаций.

Старое еврейское кладбище – 3-я Береговая ул., 18.



Рис. 27. Общий вид кладбища



*Рис. 28. Надгробие
общественного раввина
Б.С. Басина*



*Рис. 29. Надгробие
С.И. Кабалкина*

пешеходной экскурсии. Однако оно является неотъемлемой частью того культурного пространства, сквозь которое и пролегает

Присутствие в городе постоянного еврейского населения предполагало, разумеется, наличие кладбища. Первое известное еврейское кладбище располагалось в деревне Захламино, которая находилась прежде в районе современных Нефтяников. Вторым кладбищем стал участок между современными улицами Октябрьской и Кемеровской. В 1879 г. возникла необходимость найти новое место для еврейского кладбища, поскольку «центральное положение [кладбища между Октябрьской и Кемеровской] находится почти в смежности с жилыми строениями, вполне противоречит санитарным условиям и требованиям закона и об отводе нового на городском выгоне»³⁰. Городская управа постановила выделить новое место для кладбища, примыкающий к Новослободскому форштадту, что было удобно для общины. На карте 1884 г. уже были нанесены оба кладбища.

Старо-еврейское кладбище стоит несколько особняком в предлагаемом экскурсионном маршруте. Местоположение этого объекта на правом берегу Оми затрудняет его посещение в рамках

³⁰ ГИАОО. Ф. 30. Оп. 1. Д. 16. Л. 35-35 об.

маршрут. Согласно еврейской традиции, кладбище не предназначалось для частых посещений: «мир мертвых» должен быть отделен от «мира живых». Способов такого отделения могло быть много: от искусственного рва до естественных географических преград. В Омске кладбище было расположено за рекой, что соответствовало традиции. Но в соответствии с той же традицией, ориентация должна быть выполнена на Иерусалим: либо символически на «восток», либо географически. Омское кладбище же нарушает традицию, захоронения были ориентированы на север, что диктуется особенностями рельефа и расположением на берегу Оми. Старо-еврейское кладбище закрыто для захоронений с 1959 г. Новое еврейское кладбище открылось уже в 1960 г. и является действующим. Оно расположено на восточной окраине города по адресу ул. 10 лет Октября, 208 Б.



Рис. 30. Надгробие Иуды Кадыша

Заключение

Предлагаемый экскурсионный маршрут, безусловно, является лишь одним из возможных вариантов конструирования образовательной прогулки по городу. Затронутые в нашем небольшом рассказе места могут быть частью других тематических экскурсий, посвященных межэтническим, межконфессиональным отношениям в Омске, истории предпринимательства в Омске XIX–XX вв. Список тем для концептуальных экскурсий вряд ли когда-либо может быть исчерпан, и мы надеемся, что данное издание поможет читателю найти актуальную тему и составить собственный увлекательный маршрут.

Авторы-составители выражают сердечную благодарность всем, кто на разных этапах вносил вклад в наши знания о еврейских страницах истории города: председателю омской еврейской общины Г.Ш. Фридману, директору еврейского лицея И.Г. Шпакиной, В.И. Селюку, С.Ю. Первых, Я.Г. Бирлянту, Игорю Федорову, Святославу Коновалову, Игорю Варкину, Владимиру и Игорю Фишелевым, Анне Березиной и Владимиру Левину из Центра еврейского искусства Еврейского университета в Иерусалиме.

Большинство изображений, представленных в брошюре, находятся в личных архивах авторов, а также в открытых интернет-источниках, главным из которых является портал [pastvu](http://pastvu.ru). Авторство или коллекционная принадлежность снимков указана в случае, если она известна.

Содержание

Предисловие	3
Введение	5
Здание Городской Думы	7
Особняк семьи Кабалкиных	8
Доходный дом С.И. Кадыша	10
Улица Томская	12
Дом братьев Колмаковых	13
Старая синагога.....	15
Здание еврейского училища	17
Дом Лейбовича.....	19
Новая синагога	20
Доходный дом Н. Гутермахера и Ф. Лермана	24
Дом семьи Фишелевых	26
Жилой дом со «звездами Давида»	27
Старое еврейское кладбище	29
Заключение	32

Справочное издание

**Герасимова Виктория Александровна,
Демьянов Кирилл Владимирович**

Омск еврейский: маршрут экскурсии

Книга издана в авторской редакции

Верстка
Юрчук Дарья Юрьевна

Подписано в печать 15.08.19
Формат 60x90 1/16 Бумага ColorCopy.
Оперативный способ печати
Усл. печ. л 2,125. Тираж 100 экз. Заказ № 264

Отпечатано в ООО «Издательский центр КАН»
644122, г. Омск, ул. Красный путь, 30.
Тел (3812)24-70-79, 8-904-585-98-84
E-mail: ps_kan@mail.ru
Сайт: kan55@mail.ru